



LOS OBJETIVOS DE DESARROLLO SOSTENIBLE & LA INICIATIVA DE CIUDADES PRÓSPERAS

La Agenda 2030 para el Desarrollo Sostenible

La Reunión Plenaria de Alto Nivel de la Asamblea General para la adopción de la Agenda de desarrollo post-2015 se llevó a cabo del 25 al 27 septiembre de 2015, en Nueva York, durante la Cumbre de las Naciones Unidas. La Agenda 2030 para el Desarrollo Sostenible es un plan de acción en favor de las personas, el planeta y la prosperidad. Este plan será implementado por todos los países y partes interesadas mediante una alianza de colaboración. Los 17 Objetivos de Desarrollo Sostenible y las 169 metas, cuales están integradas y son indivisibles, demuestran la magnitud y ambición de este nuevo programa universal. Los objetivos y metas integradas e indivisibles equilibran las tres dimensiones del desarrollo sostenible: económica, social y ambiental.

Los nuevos Objetivos y metas entrarán en vigencia el 1 de enero 2016, y guiarán las decisiones que tomaremos los siguientes quince años. Todos los países trabajarán para implementar la Agenda a niveles regionales y globales, teniendo en cuenta las diferentes realidades, capacidades y niveles de desarrollo nacionales, incluidas las políticas y prioridades de cada país.

Los gobiernos también reconocen la importancia de las dimensiones regionales y subregionales, la integración económica regional y la interconectividad en el desarrollo sostenible. Los marcos regionales y subregionales pueden facilitar la traducción efectiva de las políticas de desarrollo sostenible en medidas concretas a nivel nacional.



LAS PERSONAS

EL PLANETA

LA PROSPERIDAD

LA PAZ

LAS ALIANZAS

2015
TIME FOR
GLOBAL ACTION
FOR PEOPLE AND PLANET

- 1 Agenda
- 5 Áreas principales
- 17 Objetivos
- 169 Metas
- 193 Países

Los Objetivos de Desarrollo Sostenible



1. Poner fin a la pobreza en todas sus formas en todo el mundo



2. Poner fin al hambre, lograr la seguridad alimentaria y la mejora de la nutrición y promover la agricultura sostenible



3. Garantizar una vida sana y promover el bienestar para todos en todas las edades




4. Garantizar una educación inclusiva, equitativa y de calidad y promover oportunidades de aprendizaje durante toda la vida para todos



5. Lograr la igualdad entre los géneros y empoderar a todas las mujeres y niñas



6. Garantizar la disponibilidad de agua y su gestión sostenible y el saneamiento para todos



7. Garantizar el acceso a una energía asequible, segura, sostenible y moderna para todos



8. Promover el crecimiento económico sostenido, inclusivo y sostenible, el empleo pleno y productivo y el trabajo decente para todos



9. Construir infraestructuras resilientes, promover la industrialización inclusiva y sostenible y fomentar la innovación



10. Reducir la desigualdad en y entre los países



11. Conseguir que las ciudades y los asentamientos humanos sean inclusivos, seguros, resilientes y sostenibles



12. Garantizar modalidades de consumo y producción sostenibles



13. Adoptar medidas urgentes para combatir el cambio climático y sus efectos



14. Conservar y utilizar en forma sostenible los océanos, los mares y los recursos marinos para el desarrollo sostenible



15. Proteger, restablecer y promover el uso sostenible de los ecosistemas terrestres, efectuar una ordenación sostenible de los bosques, luchar contra la desertificación, detener y revertir la degradación de las tierras y poner freno a la pérdida de diversidad biológica



16. Promover sociedades pacíficas e inclusivas para el desarrollo sostenible, facilitar el acceso a la justicia para todos y crear instituciones eficaces, responsables e inclusivas a todos los niveles



17. Fortalecer los medios de ejecución y revitalizar la alianza mundial para el desarrollo sostenible


OBJETIVO 11 – Conseguir que las ciudades y los asentamientos humanos sean inclusivos,



Las ciudades son hervideros de ideas, comercio, cultura, ciencia, productividad, desarrollo social y mucho más. En el mejor de los casos, las ciudades han permitido a las personas progresar social y económicamente.

Ahora bien, son muchos los problemas que existen para mantener ciudades de manera que se sigan creando

empleos y prosperidad sin ejercer presión sobre la tierra y los recursos. Los problemas que enfrentan las ciudades se pueden vencer de manera que les permita seguir prosperando y creciendo, y al mismo tiempo aprovechar mejor los recursos y reducir la contaminación y la pobreza.



OBJETIVO 11 - Metas



11.1 Para 2030, asegurar el acceso de todas las personas a viviendas y servicios básicos adecuados, seguros y asequibles y mejorar los tugurios.



11.2 Para 2030, proporcionar acceso a sistemas de transporte seguros, asequibles, accesibles y sostenibles para todos y mejorar la seguridad vial, en particular mediante la ampliación del transporte público, prestando especial atención a las necesidades de las personas en situación vulnerable, las mujeres, los niños, las personas con discapacidad y las personas de edad.



11.3 Para 2030, aumentar la urbanización inclusiva y sostenible y la capacidad para una planificación y gestión participativas, integradas y sostenibles de los asentamientos humanos en todos los países



11.4 Redoblar los esfuerzos para proteger y salvaguardar el patrimonio cultural y natural del mundo



11.5 Para 2030, reducir de forma significativa el número de muertes y de personas afectadas por los desastres incluidos los relacionados con el agua, y reducir sustancialmente las pérdidas económicas directas vinculadas al producto interno bruto mundial causadas por los desastres, habiendo especial hincapié en la protección de los pobres y las personas en situaciones vulnerables

seguros, resilientes y sostenibles



Amsterdam, Netherlands © Giulia Lavagna



11.6 Para 2030, reducir el impacto ambiental negativo per cápita de las ciudades, incluso prestando especial atención a la calidad del aire y la gestión de los desechos municipales y de otro tipo



11.7 Para 2030, proporcionar acceso universal a zonas verdes y espacios públicos seguros, inclusivos y accesibles, en particular para las mujeres y los niños, las personas de edad y las personas con discapacidad



11.a Apoyar los vínculos económicos, sociales y ambientales positivos entre las zonas urbanas, periurbanas y rurales mediante el fortalecimiento de la planificación del desarrollo nacional y regional



11.b Para 2020, aumentar sustancialmente el número de ciudades y asentamientos humanos que adoptan y ponen en marcha políticas y planes integrados para promover la inclusión el uso eficiente de los recursos, la mitigación del cambio climático y la adaptación a él y la resiliencia ante los desastres, y desarrollar y poner en práctica, en consonancia con el Marco de Sendai para la Reducción del Riesgo de Desastres 2015-2030, la gestión integral de los riesgos de desastre a todos los niveles



11.c Proporcionar apoyo a los países menos adelantados, incluso mediante la asistencia financiera y técnica, para que puedan construir edificios sostenibles y resilientes utilizando materiales locales

Datos que no dejen a nadie atrás – necesidad de monitoreo de los ODS



La Asamblea General reconoció que siguen sin existir los datos de referencia para varias metas y pidieron un mayor apoyo para fortalecer la recopilación de datos y la creación de capacidades en los Estados miembros, a fin de establecer bases de referencia nacionales y mundiales cuando aún no existan. Se comprometieron a subsanar esas lagunas en la recopilación de datos para informar mejor la medición de los progresos, en particular para las metas que no incluyen objetivos numéricos claros.

Se están elaborando un conjunto de indicadores globales para ayudar en la labor de seguimiento y examen requerida por los gobiernos. Se necesitarán datos desglosados de calidad, accesibles, oportunos y fiables para ayudar a medir los progresos y asegurar que **nadie se quede atrás**. Esos datos son fundamentales para la adopción de decisiones. Deberán utilizarse siempre que sea posible datos e información facilitados por los mecanismos de presentación de informes existentes.

La **REVOLUCIÓN DE LOS DATOS** es la oportunidad para mejorar los datos que son esenciales para la adopción de decisiones, la rendición de cuentas y la resolución de los desafíos en materia de desarrollo. Los gobiernos y las Naciones Unidas están a que actúen de forma que los datos puedan desempeñar plenamente su función en la consecución del desarrollo sostenible, subsanando las deficiencias fundamentales en el acceso y la utilización de los datos: entre los países desarrollados y los países en desarrollo, entre personas ricas y pobres en información y entre los sectores público y privado.

La revolución de los datos para el desarrollo sostenible es:

- La **integración de las nuevas fuentes de datos** – tales como los datos cualitativos, los datos generados por ciudadanos y los datos de percepción - con los datos tradicionales para producir información de alta calidad que sea más detallada, oportuna y relevante para promover y monitorear el desarrollo sostenible;
- El **incremento en la utilidad de los datos** a través de un grado mucho mayor de apertura y transparencia, minimizando la desigualdad en la producción, el acceso a y el uso de los datos;
- El **empoderamiento de la gente**, la creación de mejores políticas, mejores decisiones y mayores niveles de participación y rendición de cuentas, que conduzcan a mejores resultados para la gente y el planeta. (1)

(1) IEAG, Un Mundo que cuenta. Movilización de la revolución de los datos para el desarrollo sostenible, Noviembre 2014

La revolución de datos para el desarrollo **urbano** sostenible es:

- Los **datos son esenciales para que las ciudades tomen las decisiones correctas** respecto a las mejores políticas a adoptar y los medios utilizados para realizar un monitoreo del cambio; documentando sistemáticamente el rendimiento a nivel de resultados. El desarrollo urbano sostenible es una condición previa para el desarrollo sostenible;
- **Las ciudades requieren sistemas de monitoreo** con indicadores, datos de referencia, objetivos y metas claras para apoyar una visión de la ciudad y un plan a largo plazo para el desarrollo sostenible;
- **Un mecanismo de monitoreo mundial** que se adapte a nivel nacional y local; que proporcione un marco general y permita que las ciudades midan su progreso.



La Paz, Bolivia © Giulia Lavagna

La **LOCALIZACIÓN** de la Agenda 2030 para el Desarrollo Sostenible se entiende como el papel que los gobiernos regionales y locales, como los estados/las regiones/las provincias, las áreas metropolitanas y las autoridades locales, desempeñan en el monitoreo y la implementación del nuevo conjunto de objetivos sostenibles.

Monitoreo

El monitoreo del progreso en las metas a nivel subnacional permitiría una mejor evaluación de las desigualdades dentro de los países, lo que podría incluir, por ejemplo, desgloses urbanos/rurales y regionales, y de ser posible, la desagregación para las autoridades locales y las zonas marginales, como los tugurios. Las metas también se establecerán de una forma que facilite el monitoreo de los diferentes tipos de desigualdades, incluso las desigualdades espaciales. (2)

Además de monitorear los resultados del desarrollo, el marco global propuesto para el Objetivo 11 debe tener un fundamento multisectorial que sea capaz de integrar varios sectores de desarrollo urbano sostenible. Deberá servir al refuerzo de los vínculos entre las metas, los actores y los sectores. (3)

(2) ODI, 'Localising' the Post-2015 agenda: What does it mean in practice?, January 2015

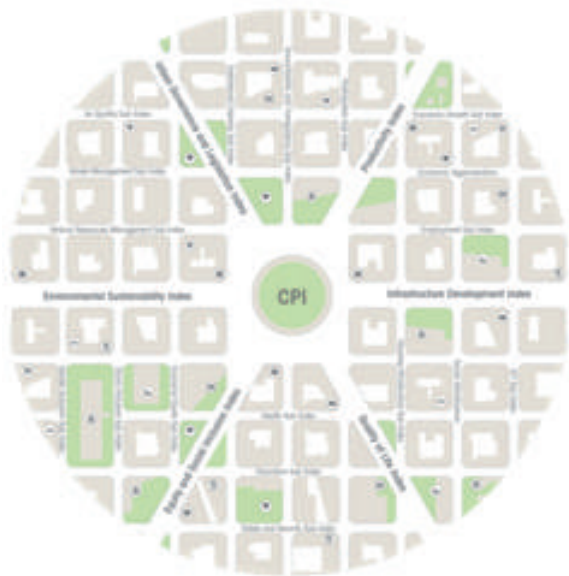
(3) Elard Integrated and Multisectoral approach, http://www.elard.eu/en_GB/integrated-multi-sectoral-approach

Retos principales:

- Es esencial normalizar y poder comparar los datos, porque ello permite combinar datos de diferentes fuentes o periodos, y cuantos más datos puedan combinarse, más útiles resultarán. Todavía se producen demasiados datos utilizando diferentes estándares. No existe, por ejemplo, una definición estándar de una zona "urbana". Y se dispone de muy pocos datos a un nivel de desglose que resulte útil para que los encargados de la formulación de políticas puedan tomar decisiones sobre la asignación de recursos a nivel local o vigilar que los resultados de las regiones sean equitativos. (1)

- Las restricciones de los datos son más pronunciadas a nivel local que a nivel nacional. Esto tiene obvias implicaciones de recursos y capacidades en términos de la recolección de datos. De hecho, se requerirá el fortalecimiento de la capacidad de las oficinas estadísticas nacionales y los sistemas administrativos. (1)

La Iniciativa de Ciudades Prósperas - un instrumento para medir el desarrollo urbano sostenible



Funciones principales

1. UN MARCO DE MONITOREO FLEXIBLE

El CPI toma en cuenta las necesidades contextuales y las particularidades de las ciudades. A pesar de que promueve un nuevo modelo de urbanización que es universal (ciudades compactas, resilientes y socialmente diversas, energéticamente eficientes y económicamente sostenibles), reconoce la necesidad de que se adapte a las diversas circunstancias las ciudades y países, de acuerdo a los diferentes retos y oportunidades del proceso de urbanización.

3. UNA HERRAMIENTA INNOVADORA BASADA EN EL ANÁLISIS ESPACIAL

La estructura del CPI ofrece una gran cantidad de nuevas herramientas de análisis basadas en indicadores espaciales. Los nuevos indicadores tales como la conectividad vial, el espacio público, las economías de aglomeración proporcionan información clara de las distribuciones espaciales que aumentan el juicio de valor y apoyan la toma de decisiones.

La Iniciativa de Ciudades Prósperas de ONU-Habitat (CPI, por sus siglas en el inglés) es una métrica y un instrumento de diálogo político, que ofrece a las ciudades de los países desarrollados y en vías de desarrollo la posibilidad de crear indicadores y datos de referencia. Por otra parte, esta iniciativa sirve también para definir objetivos y metas que puedan apoyar la creación de políticas con base empírica, incluyendo la definición de visiones de ciudad y planes a largo plazo que sean ambiciosos y medibles.

La Iniciativa de Ciudades Prósperas de ONU-Habitat no solo dota las ciudades de índices y medidas relevantes, sino que permite a las autoridades municipales y demás partes interesadas en el ámbito local y nacional, identificar oportunidades y posibles áreas de intervención para que sus ciudades sean más prósperas. Vivimos en un mundo que requiere la elección de las opciones más óptimas y sostenibles. El CPI puede desempeñar un papel vital en el proceso de toma de decisiones informadas.

Los habitantes de ciudades cada vez más grandes y complejas, ya no tienen la opción de tomar decisiones sin contar con información e índices validados internacionalmente.

2. UN MARCO QUE PROMUEVE LA INTEGRACIÓN

El CPI promueve la integración en la implementación de un modelo de urbanización más sostenible, con el fin de abordar los objetivos ambientales, sociales y económicos de la sostenibilidad. Esta integración examina los aspectos que se refuerzan mutuamente de los diferentes componentes del proceso de urbanización.

4. UNA HERRAMIENTA MULTIESCALA DE TOMA DE DECISIONES

El objetivo del CPI es apoyar la toma de decisiones en los múltiples niveles de gobierno mediante instrumentos que van desde las políticas urbanas nacionales a las estrategias regionales y metropolitanas; las intervenciones en la integralidad de ciudad, o en los distritos sub-urbanos o los barrios. El CPI da a los que toman decisiones la capacidad de hacer resoluciones adecuadas y basadas en evidencias desde una perspectiva territorial, articulando así diferentes órdenes de gobierno e intervenciones sectoriales en las áreas urbanas.

Más de 300 ciudades en todo el mundo



A NIVEL URBANO. El CPI produce información a nivel de la ciudad, y cuando los datos permiten, a nivel intra-urbano. Esta información es fundamental para apoyar la toma de decisiones a nivel local en las áreas prioritarias claves para el desarrollo, tales como el fortalecimiento de la legislación y de los sistemas de gobernanza, el aprovechamiento de la economía urbana y la mejora de la planificación urbana. El CPO de las ciudades Latinoamericanas de Zapopan, Quito, Guayaquil Panamá, Lima y Fortaleza ejemplifica este caso.

A NIVEL METROPOLITANO. El CPI proporciona información a nivel regional y metropolitano que construye vínculos entre los gobiernos municipales, articulando respuestas que contemplan el desarrollo regional de la ciudad y una mejor integración de los sectores urbanos. El CPI Metropolitano puede detectar cuáles de los municipios o distritos están más avanzados en el camino a la prosperidad, proponiendo soluciones para un desarrollo metropolitano más armonioso. El proyecto del CPI para el área metropolitana de Guadalajara es un buen ejemplo.

A NIVEL NACIONAL. El CPI apoya el desarrollo y la implementación de las políticas urbanas nacionales integradas. Los decisores cuentan con los datos y conocimientos necesarios para formular políticas y acciones oportunas sobre sus ciudades pequeñas, medianas o grandes- como parte de un sistema nacional de ciudades. Esto ayuda a fusionar el potencial y la energía dispersa de los centros urbanos, estableciendo una conexión sinérgica entre la urbanización y el desarrollo nacional. Este es el caso con los programas de México, Colombia y Arabia Saudita.



Cuzco, Perú © Giulia Lavagna

La Iniciativa de la Ciudad Próspera – un Marco de Monitoreo Mundial del Objetivo 11 y los ODS



EL VALOR AÑADIDO POR EL MARCO CPI

- **Propone un enfoque sistémico de ciudad.** El CPI ofrece una visión integral de desarrollo urbano sostenible. Permite el establecimiento y la comprensión de las interrelaciones entre las diferentes dimensiones del desarrollo urbano.

- **Proporciona un único valor compuesto.** Al ser un índice compuesto, el CPI permite la comprensión del estado de desarrollo de las ciudades de una manera más integrada. Esto ayuda a los gobiernos locales y nacionales a visualizar cómo son las ciudades y los asentamientos humanos inclusivos, seguros, resistentes y sostenibles.

- **Establece puntos de referencia a nivel mundial.** La metodología del CPI ha establecido puntos de referencia globales para cada uno de los indicadores, con métodos de normalización que permiten comparaciones entre los diferentes indicadores.

- **Crea datos de referencia e información.** Las ciudades que ya aplican el CPI han sido capaces de crear una línea de base con datos de referencia, proponer políticas y acciones locales para la mejora y monitorear el progreso de la ciudad a través del tiempo.

Un análisis comparativo de las metas propuestas para el Objetivo 11 y el Índice de Prosperidad Urbana muestra una alta convergencia entre los posibles indicadores. En términos generales, es evidente que todas las metas del Objetivo 11 pueden ser cubiertas por el marco del CPI y sus indicadores.

El CPI, como una herramienta de monitoreo local (y como índice compuesto), puede ser utilizado para identificar, cuantificar, evaluar, monitorear e informar sobre los progresos realizados por las ciudades y países hacia el Objetivo 11. Sin duda, la adopción del marco del CPI y sus indicadores representa un valor añadido, con varias ventajas.

ONU-Habitat y sus socios en la agenda del desarrollo están convencidos de que el Objetivo 11 no se puede lograr de manera aislada, ni los mismos objetivos de los ODS. En este sentido, mientras que el CPI se propone como una/la herramienta de monitoreo para el Objetivo 11, varias otras metas pueden ser localizadas y controladas a nivel de ciudad dentro del mismo marco.

El CPI proporciona el marco de análisis de las interrelaciones del Objetivo 11 y los objetivos estratégicos a través de los ODS que tienen una dimensión urbana.

- **Proporciona una plataforma global para la comparabilidad.** El CPI ofrece una plataforma para la comparabilidad entre las ciudades, así como entre diferentes países. Esto se logra mediante el uso de varios indicadores que están homologados y agrupados por objetivos temáticos.

- **Identifica las prioridades del desarrollo urbano sostenible.** El CPI permite el desglose de los distintos componentes del desarrollo sostenible de una manera tal que es posible identificar los avances y deficiencias. Al aislar los temas de desarrollo clave que impiden el éxito, es posible adoptar políticas y medidas correctivas apropiadas.

- **Proporciona las evidencias para la elaboración de políticas y la rendición de cuentas.** El CPI no es solo un indicador, es también un diálogo político que apoya la formación de las políticas más informadas.

- **Crea sistemas de monitoreo locales/nacionales.** El CPI ofrece la posibilidad a gobiernos locales y nacionales de establecer sus propios mecanismos de monitoreo, dándoles el poder de vigilar los resultados e informar de manera sistemática.

Conceptualizando Prosperidad



Productividad

Una ciudad próspera contribuye al crecimiento económico y el desarrollo, a la generación de ingresos, al empleo y a la igualdad de oportunidades que proporcionan aún mejores niveles de vida para toda la población.



Equidad e Inclusión Social

Una ciudad sólo es próspera en la medida en que la pobreza y las desigualdades son mínimas. Ninguna ciudad puede presumir de ser próspera cuando grandes segmentos de la población viven en abyecta pobreza y en privación. Esto implica reducir la incidencia de tugurios y nuevas formas de pobreza y marginación.



Infraestructura

Una ciudad próspera despliega la infraestructura, los bienes físicos y servicios – agua adecuada, saneamiento, suministro de energía, red de carreteras, las tecnologías de información y comunicación, etc. – necesarios para sostener a la población y la economía, y proporcionar una mejor calidad de vida.



Sustentabilidad Ambiental

El crecimiento y desarrollo económico de una ciudad próspera no destruye ni degrada el medio ambiente; por lo contrario, los recursos naturales de esta ciudad se conservan por el bien de la urbanización sostenible. Las ciudades bien planificadas promueven la sostenibilidad ambiental.



Calidad de Vida

Una ciudad próspera ofrece servicios tales como los servicios sociales, la educación, la salud, la recreación, la seguridad y protección necesarios para el incremento de los niveles de vida, lo que permite a la población maximizar el potencial individual y llevar una vida plena.



Gobernanza y Legislación

Las ciudades son más capaces de combinar la sostenibilidad y la prosperidad compartida a través de una gobernanza urbana eficaz y un liderazgo transformador, implementando políticas, leyes y reglamentos adecuados y eficaces, y creando marcos institucionales adecuados con instituciones locales fuertes y arreglos institucionales sólidos.



OBJETIVO 11 y la Iniciativa de la Ciudad Próspera



OBJETIVO 11 METAS

- 11.1 Vivienda adecuada, segura y asequible
- 11.2 Sistema de transporte accesibles y sostenibles para todos
- 11.3 Urbanización incluyente y sostenible
- 11.4 Salvaguardar el patrimonio cultural y natural mundial
- 11.5 Reducir el número de personas afectadas por desastres
- 11.6 Reducir el impacto ambiental de las ciudades
- 11.7 Proporcionar acceso universal a los espacios públicos seguros
- 11.a Enlaces de apoyo entre zonas urbanas, periurbanas y rurales
- 11.b Incrementar las políticas y los planes integrados hacia la mitigación y adaptación al cambio climático
- 11.c La construcción de edificios sostenibles y resistentes que utilizan materiales locales

CPI SUB-DIMENSIONES

- 1. Fuerza Económica
- 2. Empleo
- 3. Aglomeración Económica

- 4. Infraestructura de Vivienda
- 5. ICT
- 6. Movilidad Urbana

- 7. Espacio Público
- 8. Seguridad y Protección
- 9. Uso del Suelo

- 10. Equidad Económica
- 11. Inclusión Social
- 12. Inclusión de Género

- 13. Calidad de Aire
- 14. Gestión de Residuos
- 15. Energía

- 16. Capacidad Institucional
- 17. Financiamiento Municipal
- 18. Gobernanza de la Urbanización



ODS CON METAS BASADAS EN EL CONTEXTO URBANO



- 8.1.1 Producto per cápita de la ciudad
- 8.2.1 Tasa de crecimiento per empleo
- 8.3.1 Empleo informal
- 8.5.2 Tasa de desempleo
- 9.2.1 Empleo en la industria manufacturera

- 3.6.1 Muertes por accidente de tráfico
- 6.1.1 Acceso a agua mejorada
- 6.2.1 Acceso a mejores servicios de saneamiento
- 7.1.1 Acceso a electricidad
- 9.c.1 Cobertura de redes móviles
- 17.8.1 Acceso al Internet

- 15.1.2 Bosque (zonas verdes) como porcentaje de la superficie total
- 16.1.1 Tasa de homicidios
- 16.1.3 Población sometida a la violencia

- 1.1.1 Tasa de pobreza
- 5.5.1 Mujeres en la administración local
- 8.5.1 Brecha de género en los salarios
- 8.6.1 Desempleo juvenil
- 10.1.1 Tasa de crecimiento del 40% mas bajo

- 3.9.1 Población expuesta a la contaminación ambiental exterior
- 6.3.1 Tratamiento de aguas residuales
- 7.2.1 Cuota de recursos de energías renovables
- 12.5.1 Cuota de reciclaje de residuos sólidos

- 9.a.1 Capacidad de inversión
- 16.6.1 Eficiencia del gasto local
- 17.17.1 Asociaciones público-privada

La Iniciativa de la Ciudad Próspera – un Marco de Monitoreo Mundial del Objetivo 11 y los ODS

Conclusiones

- Las **10** metas e indicadores del ODS Objetivo 11 están integradas en el CPI;
- **23%** de todas las metas de los ODS las cuales se pueden medir a nivel local están cubiertos por el CPI;
- El **Índice de Prosperidad Urbana - CPI**, por lo tanto, puede ser utilizado para identificar, cuantificar, evaluar, monitorear e informar sobre los progresos realizados por las ciudades en la Agenda para el Desarrollo Sostenible 2030 .

ODS y las Dimensiones de la Prosperidad

- **Productividad.** Esta es la única dimensión que no está comprendida en el **ODS 11**, pero tiene indicadores específicos en el CPI que incluye **ODS 8** (crecimiento económico), **ODS 9** (infraestructura, industrialización e innovación);
- **Infraestructura.** La versión revisada del CPI incluye indicadores del **ODS 11** (11.2 sistemas de transporte accesibles y sostenibles para todos), del **ODS 3** (vidas saludables y el bienestar), del **ODS 6** (agua y saneamiento), **ODS 7** (energía moderna), del **ODS 9** (Infraestructura, la industrialización y la innovación) y del **ODS 17** (asociación mundial);
- **Calidad de vida.** La versión revisada del CPI incluye indicadores del **ODS 11** (11.3 urbanización inclusive y sostenible, 11.5 reducir el número de personas afectadas por los desastres, 11.7 Proporcionar acceso universal a los espacios públicos seguros), del **ODS 15** (los ecosistemas terrestres) y del **ODS 16** (sociedad pacífica e inclusiva);



Lisbon, Portugal © Giulia Lavagna

- **Equidad e Inclusión Social.** La versión revisada del CPI incluye indicadores del **ODS 11** (11.1 vivienda adecuada, segura y asequible), del **ODS 1** (poner fin a la pobreza), **ODS 5** (igualdad de género), del **ODS 8** (crecimiento económico), y del **ODS 10** (reducir la desigualdad);
- **Sostenibilidad Ambiental.** La versión revisada del CPI incluye indicadores del **ODS 11** (11.6 reducir el impacto ambiental de las ciudades), del **ODS 3** (vida sana y el bienestar), del **ODS 6** (agua y saneamiento), del **ODS 7** (energía moderna), y del **ODS 12** (consumo y producción sostenible);
- **Gobernanza y Legislación.** La versión revisada del CPI incluye indicadores del **ODS 11** (11.4 salvaguardar el patrimonio cultural y natural del mundo, 11.a enlaces de apoyo entre las zonas urbanas, periurbanas y rurales, 11.b aumentar las políticas y los planes integrados para la mitigación y adaptación al cambio climático, 11.c construcción de edificios sostenibles y resistentes que utilizan materiales locales), del **ODS 9** (infraestructura, industrialización e innovación), del **ODS 16** (sociedades pacíficas e inclusivas) y del **ODS 17** (asociación mundial);